

**ТУРИСТИЧЕСКИЙ ПАСПОРТ**  
муниципального образования  
муниципальный округ город Славгород  
Алтайского края



2026

# Содержание

<b>1. Общие сведения</b>	<b>3</b>
1.1. Географическое положение и климат	3
1.2. Транспортная инфраструктура	3
1.3. Карта муниципального образования	4
1.4. ФИО и контакты лица, курирующего вопросы развития сферы туризма в администрации муниципального округа	4
1.5. Нормативно-правовая база (программы, стратегии, концепции развития сферы туризма в муниципальном округе)	5
<b>2. Виды туризма (приоритетные и перспективные)</b>	<b>5</b>
<b>3. Туристские, экскурсионные маршруты</b>	<b>5</b>
<b>4. Туристская индустрия</b>	<b>7</b>
4.1. Перечень мест размещения	7
4.2. Перечень визит-центров и инфоцентров, организаций, осуществляющих туроператорскую и турагентскую деятельность, оказывающих услуги по экскурсионному обслуживанию	8
4.3. Перечень объектов общественного питания	9
4.4. Перечень объектов культуры и досуга	11
4.5. Религиозные объекты	12
4.6. Спортивные объекты	14
4.7. Горнолыжные комплексы	14
4.8. Пляжи	14
<b>5. Объекты показа</b>	<b>14</b>
5.1. Природные объекты	14
5.2. Заказники, заповедники, национальные природные парки и пр.	15
5.3. Перечень объектов культурного наследия (памятников истории, градостроительства и архитектуры)	15
5.4. Народные промыслы и ремесла	18
5.5. Объекты охоты, рыбалки	18
5.6. Фермерские хозяйства и мараловодческие хозяйства, открытые для туристов и экскурсантов	18
5.7. Объекты промышленного туризма	18
5.8. Другие объекты показа	18
<b>6. Событийный туризм</b>	<b>18</b>

# 1. Общие сведения

## 1.1. Географическое положение и климат

Город Славгород – административный центр муниципального округа город Славгород Алтайского края. Расположен на северо-западе Алтайского края в Кулундинской степи, между озерами Сикачи и Большое Яровое, в 20 км от границы с Республикой Казахстан. Граничит с городом Яровое, Бурлинским, Немецким Национальным, Суетским, Табунским, Благовещенским, Хабарским районами. Расстояние от города Барнаула – 395 км по железной дороге, 438 км по автотрассе. Характерной особенностью территории является полное отсутствие речной сети и обилие минерализованных озер: Большое Яровое, Бурлинское, Малое Яровое, Сикачи, Сазанды, Жаманкатыс, Кандагамыш, Беленькое и Кулундинское (за границей муниципального округа).

Климат континентальный, отличается жарким засушливым летом и холодной малоснежной зимой. В Кулундинской степи часты резкие переходы от тепла к холоду. Средняя температура января от -17 до -20°C, июля +17 до +20°C. Среднегодовое количество осадков – 298 мм.

Площадь муниципального округа 2 136,6 кв. км.

## 1.2. Транспортная инфраструктура

По территории муниципального округа проходит автомобильная трасса регионального значения Славгород – Барнаул (через Кулунду и Камень-на-Оби), Славгород – Новосибирск (через Крутиху и Ордынское). Территориальная дорога «1Р-363 Змеиногорск – Рубцовск – Славгород – Карасук» связывает города и районы с краевым центром, соседними областями.

Станция Славгород является крупным железнодорожным узлом, через который осуществляется основная связь Алтайского края с Уралом, Европейской частью страны и Сибирью. А железнодорожная ветка Карасук – Славгород – Кулунда – Малиновое озеро связывает город с большинством сельскохозяйственных районов Кулундинской степи.

Деятельность по осуществлению перевозок пассажиров легковыми такси на территории муниципального округа производится в соответствии с Законом Алтайского края от 05.05.2016 N 32-ЗС (ред. от 03.12.2025) «Об организации транспортного обслуживания населения в Алтайском крае». Индивидуальные предприниматели и предприятия, которые занимаются перевозкой пассажиров легковым такси, действуют на основании разрешений, выданных Минтрансом.

АО «Торговый ряд г. Славгорода» осуществляет перевозки по всем муниципальным маршрутам:

№ 1	«Автовокзал – Совхоз»
№ 1А	«Селекционное – Совхоз»
№ 3	«Вокзал – Радиозавод – Вокзал (кольцевой)»
№ 3А	«Автовокзал – Мясокомбинат – с. Пригородное – Пивзавод – Центр – ЦРБ – СЗР – Автовокзал»

№ 105	«Район новостроек – Центр»
№ 6	«Славгород – Пановка – Добровка»
№ 7	«Славгород – Куатовка»
№ 8	«Славгород – Бурсоль»
№ 9	«Славгород – Павловка – Покровка»
№ 10	«Славгород – Максимовка»
№ 11	«Славгород – Архангельское»

Кроме того, действуют межмуниципальные маршруты № 102, № 102Б («Славгород – Яровое») ООО «Славгородское АТП». Через автовокзал следуют 24 междугородных рейса, из них 2 международных.

### 1.3. Карта муниципального образования



### 1.4. ФИО и контакты лица, курирующего вопросы развития сферы туризма в администрации муниципального округа

Начальник отдела экономического развития администрации муниципального округа город Славгород Алтайского края – Лихолет Татьяна Геннадьевна.

Телефон: 8 (38568) 5-14-47 (доб. 267), e-mail: [tgl-slavgorod@mail.ru](mailto:tgl-slavgorod@mail.ru).

## 1.5. Нормативно-правовая база (программы, стратегии, концепции развития сферы туризма в муниципальном округе)

«Концепция развития туризма в муниципальном образовании муниципальный округ город Славгород Алтайского края до 2027 года» утверждена постановлением администрации города Славгорода Алтайского края от 16.01.2023 N 10.

## 2. Виды туризма (приоритетные и перспективные)

Приоритетные: лечебно-оздоровительный, пляжный.

Перспективные: сельский, гастрономический, культурно-познавательный, спортивный, экологический.

## 3. Туристские, экскурсионные маршруты



«Память, заключенная в гранит»  
(по мемориальному комплексу)



«Славгород вчера, сегодня, завтра»  
(экскурсия по памятникам истории и архитектуры, объектам культуры)



Экскурсия на оз. Бурлинское,  
п. Бурсоль



«Оазисы веры» (экскурсия по  
центрам религиозных конфессий,  
с посещением)



Прогулка-экскурсия по новым  
арт-объектам городского парка  
культуры и отдыха г. Славгорода



«Маленькая площадь о рождении  
уездного города, его судьбе и Петре  
Столыпине» (по площади Победы,  
улице Ленина)

В летний и зимний сезон доступны пешие и автомобильные маршруты. На территории муниципального округа действуют:

### Автобусные экскурсии

- «Славгород вчера, сегодня, завтра». Маршрут экскурсии включает памятники истории и архитектуры, объекты культуры. Экскурсия не только знакомит с достопримечательностями города. Она раскрывает жизнь славгородцев с начала XX века и до сегодняшних дней. Экскурсанты узнают факты о

принадлежности города к основным вехам истории России. Маршрут экскурсии: Центральная площадь - ул. Комсомольская - ул. Ленина - ул. 60 лет ВЛКСМ - ул. 50 лет Октября - ул. Ленина. Объекты показа: памятники истории и архитектуры центральной площади. Автобус движется по ул. Ленина: Кафедральный храм в честь Петра и Павла, мусульманская мечеть. Далее автобус следует в сторону железнодорожного вокзала. Объекты показа: Памятник герою - антифашисту Эрнсту Тельману; Завод кузнечно-прессового оборудования; Здание аграрного техникума. Остановка автобуса на привокзальной площади. Рассказ об архитектурно-мемориальном комплексе площади. Далее автобус следует по ул. 60 лет ВЛКСМ - ул. 50 лет Октября. Объекты показа: Католическая церковь Успения Пресвятой Богородицы, Никольская православная церковь. Возвращаемся на ул. Ленина. Объекты показа: ЗАГС, Здание, где располагался военнореволюционный повстанческий штаб. Конечный объект экскурсии - здание музея.

- **«Оазисы веры».** Экскурсия по центрам религиозных конфессий (с посещением). Экскурсия начинается возле здания музея, далее следует по ул. Ленина в сторону ЦРБ. Объекты показа на экскурсии: Кафедральный храм в честь Петра и Павла, мусульманская мечеть, католическая церковь Успения Пресвятой Богородицы, Никольская православная церковь.
- **Экскурсия на озеро Бурлинское.** Посещение посёлка Бурсоль и озера. В ходе экскурсии посетителям рассказывается о становлении соляного промысла, об истории образования посёлка, о природе Кулундинской степи.
- **Экскурсия в село Архангельское.** Посещение села. Экскурсантам рассказывается об установлении Советской власти в Славгороде, Чернодольском восстании. Объекты показа: Дом, в котором с 1 по 9 сентября находился военно-революционный штаб Чернодольского восстания; памятник с мемориальной доской Братская могила 30 погибших партизан (центр села) и памятник борцам за Советскую власть; посещение школы и клуба (по договоренности). В Славгороде посещение памятников истории и архитектуры: Братская могила погибших за власть Советов, Здание, где располагался военно-революционный повстанческий штаб.

## Пешеходные экскурсии

- **«Память, заключённая в гранит».** Экскурсия по мемориальному комплексу. Экскурсантам рассказывается о строительстве Мемориала Славы, о славгородцах, воевавших на фронтах Великой Отечественной войны, о героях Советского Союза увековеченных на аллее Героев. Кроме того, в маршрут экскурсии входит посещение памятника воинам, погибшим в Афганистане и других локальных конфликтах, памятников морякам и пограничникам.
- **Прогулка-экскурсия по новым арт объектам городского парка.** Во время прогулки слушатели знакомятся с историческим прошлым города и могут наблюдать его преобразования, видеть каким город стал сегодня. Экскурсия начинается у городского краеведческого музея. Затем слушатели перемещаются в городской парк, их вниманию представляются объекты, связанные с патриотическим - (историческим) прошлым славгородцев: Мемориал Славы, Памятник воинам, погибшим в Афганистане и других

локальных конфликтах, памятники морякам и пограничникам. Демонстрируется скейт-площадка, знак Дельфийских игр, современная танцплощадка, места отдыха с семьей и детьми (карусели), а также памятники архитектуры и другие культурные объекты города. Завершается экскурсия на центральной площади у фонтана.

- **«Маленькая площадь о рождении уездного города, его судьбе и Петре Столыпине».** Экскурсия проходит по площади Победы, улице Ленина. Экскурсанты знакомятся с памятниками истории и архитектуры площади: Музей «Торговая контора купца Селютина», памятники архитектуры начала XX века (торговые дома купцов Винокуровых); здание педколледжа; мемориал Славы (кратко); здание ДШИ; памятники, установленные в 2010 году - памятный знак 100-летию основания города, и памятник П.А. Столыпину. Далее маршрут проходит по ул. Ленина. Экскурсантам рассказывается о зданиях, где располагался военно-революционный повстанческий штаб, ЗАГС, трехчастная инсталляция, посвящённая Петру и Февронии. Завершается экскурсия возле здания музея.

## 4. Туристская индустрия

### 4.1. Перечень мест размещения

Наименование	Контакты	Примечания
АО «Гостиница «Славгород»	г. Славгород, ул. Ленина, 154  8 (38568) 5-28-63 8 (38568) 5-28-59 8 (983) 352-55-87 8 (962) 814-61-58  факс: 8 (38568) 5-28-62 email: <a href="mailto:gostislav@mail.ru">gostislav@mail.ru</a>	69 круглогодичных мест, номер записи в Едином реестре классифицированных КСР С222025007488
Комнаты отдыха ОАО «РЖД» (в здании ж/д вокзала)	г. Славгород, ул. 1-я Вокзальная, 26  8 (38568) 3-72-34 8 (961) 231-85-30	8 круглогодичных мест, номер записи в Едином реестре классифицированных КСР С222024001909
Гостиница «У Ерёмина» (ИП Веремей Наталья Валерьевна)	г. Славгород, ул. Володарского, 119/3  8 (905) 084-38-33 8 (913) 090-38-05 email: <a href="mailto:nveremey@inbox.ru">nveremey@inbox.ru</a>	20 круглогодичных мест, номер записи в Едином реестре классифицированных КСР С222025009795

Меблированные комнаты АО «Торговый ряд г. Славгорода»	г. Славгород, ул. Ленина, 193  8 (38568) 5-29-79 8 (38568) 5-18-31 email: <a href="mailto:torgrijad22@yandex.ru">torgrijad22@yandex.ru</a>	85 круглогодичных мест
Кемпинг «Яртай» (ООО «Яртай»)	муниципальный округ город Славгород, 8.2 км на юг от села Нововознесенка  8 (922) 363-07-07 8 (983) 545-60-70 email: <a href="mailto:vgosti@yartai.org">vgosti@yartai.org</a>	номер записи в Едином реестре классифицированных КСР С222025002667
Кемпинг «Коса Алтая» (ИП Закирова Татьяна Юрьевна)	Бурлинский район, Устьянский сельсовет, оз. Хомутиное, 4.6 км на юго- запад от села Устьянка Бурлинского района  8 (929) 310-48-61 email: <a href="mailto:zakirovs1981@mail.ru">zakirovs1981@mail.ru</a>	-

#### 4.2. Перечень визит-центров и инфоцентров, организаций, осуществляющих туроператорскую и турагентскую деятельность, оказывающих услуги по экскурсионному обслуживанию





Наименование	Контакты	Направление деятельности
Туристическое агентство ИП Курлова Татьяна Михайловна	г. Славгород, 2 мкр-н, 27  8 (38568) 5-65-02	Деятельность туристических агентств (79.11)
МБУК «Славгородский городской краеведческий музей»	г. Славгород, ул. К. Либкнехта, 143  8 (38568) 5-44-63 8 (38568) 5-44-01	Деятельность музеев (91.02)
Галерея-музей «Колесо истории» ИП Гринемаер Яков Яковлевич	г. Славгород, ул. Тимирязева, 72/5  8 (905) 926-74-22 8 (923) 659-89-50	История Немецкого национального района, села Подсосново

### 4.3. Перечень объектов общественного питания

Наименование	Адрес	Количество посадочных мест, сезонность
<b>кафе</b>		
Крестьянка	с. Славгородское, ул. М. Горького, 11А	115, летнее
Ширин чайхана	с. Славгородское, ул. Шоссейная, 27	51, круглогодично
Налюта	с. Славгородское, ул. Шоссейная, 6/1	130, круглогодично
Досуг	с. Семеновка, ул. Кулундинская, 12А	60, круглогодично
Забава	с. Пригородное, ул. Гагарина, 22А	32, летнее
Три желания	ул. Титова, 161	60, круглогодично
Шашлыкофф	ул. Луначарского, 194	60, летнее
Weekend	ул. Володарского, 111	52, круглогодично
Апельсин	ул. Ленина, 101/1	36, круглогодично
CITY гастро-бар	ул. Ленина, 170А	96, круглогодично
Медведь	ул. Ленина, 143/1	60, круглогодично
Бон	ул. Ленина, 119	8, круглогодично
Фрау Беккер	с. Славгородское, ул. К. Маркса, 285А	14, круглогодично
<b>бары</b>		
Артель	ул. Ленина, 143	без п/м, круглогодично
Артель	ул. Ленина, 114	16, круглогодично
Виктория	ул. Ленина, 154	28, круглогодично
Тугарин	ул. Ленина, 168	70, круглогодично
Хмель и солод	ул. Тимирязева, 98А	25, круглогодично
У Ивушки	ул. Титова, 98	16, круглогодично
<b>закусочные</b>		
Биг-босс	с. Славгородское, ул. К. Маркса, 284	32, круглогодично
Провинция	с. Славгородское, ул. Ленина, 325	без п/м, круглогодично
Домовая кухня	с. Славгородское, ул. Ленина, 326	16, круглогодично
Прибой	с. Знаменка, ул. Ленина, 18	24, летнее
Армения	ул. Луначарского, 242	16, круглогодично
Огонек	ул. К. Маркса, 143	20, круглогодично
Шашлычный двор	ул. К. Маркса, 143	24, круглогодично
Горячий пирожок	ул. К. Маркса, 143	32, круглогодично
Домашняя кухня	ул. К. Маркса, 143	36, круглогодично
Макото	ул. К. Маркса, 138	12, круглогодично
Шаурмания	ул. К. Маркса, 290	без п/м, круглогодично

Кура	ул. К. Либкнехта, 176	36, круглогодично
Мясо&Лаваш	ул. Ленина, 81	5, круглогодично
Шашлык	ул. Тимирязева, 119	12, круглогодично
Подкова	ул. 1-я Вокзальная, 28/1	36, круглогодично
Токио	ул. Володарского, 137/1	20, круглогодично
Гуд Тайм	ул. Ленина, 143	5, круглогодично
Мистер Duck	мкр-н 3, 6/1	24, круглогодично
У кольца	ул. Титова, 9	24, круглогодично
<b>столовые</b>		
АО «Торговый ряд г. Славгорода»	ул. Ленина, 193	100, круглогодично
Педколледж	ул. Луначарского, 146	70, круглогодично
<b>быстрое обслуживание</b>		
Бистро	ул. Ленина, 98	без п/м, круглогодично
Белая лошадь	ул. М. Горького, 9А	4, круглогодично
Кофе	ул. К. Маркса, 143	8, круглогодично
Банзай	ул. Урицкого, 114	без п/м, круглогодично
Ронин	ул. Ленина, 81	10, круглогодично
Роллы	ул. Ленина, 73	без п/м, круглогодично
Чашка кофе	ул. Володарского, 143/1	без п/м, круглогодично
<b>буфеты</b>		
Буфет администрации	ул. К. Либкнехта, 136	12, круглогодично
Буфет ЦРБ	ул. Ленина, 288	20, круглогодично
Буфет автовокзала	ул. 1-я Вокзальная	без п/м, круглогодично
Роснефть	ул. 2-я Вокзальная	4, круглогодично
Буфет «Кристалл»	ул. К. Маркса, 185	без п/м, круглогодично
Буфет ГДК	ул. К. Маркса, 167	без п/м, круглогодично

#### 4.4. Перечень объектов культуры и досуга

Наименование	Адрес
<p>МБУК «Славгородский городской краеведческий музей»</p> 	<p>ул. К. Либкнехта, 143</p>
<p>МБУК «Городской дом культуры г. Славгорода»</p> 	<p>ул. К. Маркса, 167</p>
<p>Городской парк культуры и отдыха</p> 	<p>ул. К. Либкнехта</p>
<p>Малый Арбат</p> 	<p>ул. Свердлова</p>

Аллея Победы

ул. Суворова



#### 4.5. Религиозные объекты

Наименование	Адрес	Характеристика
Местная Мусульманская Религиозная организация – Приход Соборной Мечти	ул. Ленина, 250	Рассчитана примерно на 300 прихожан. Здание частично двухэтажное, молельный зал с куполом расположен в его одноэтажной части, сверху находится минарет. Рядом со строящейся мечетью имеется благоустроенный временный молельный дом, где проводятся богослужения и занятия воскресной школы.
Религиозная организация «Славгородская Епархия Русской православной церкви (Московский патриархат)»	ул. 50 лет Октября, 19	Построена в 1978 году. Деревянная, четверик, завершенный декоративным пятиглавием, с боковыми прирубями, небольшой трапезной и шатровой колокольней. Над воротами на церковный двор построена кирпичная звонница.

<p>Местная религиозная организация православный приход Храма Св. Блвг. Кн. Александра Невского г. Славгорода Алтайского края Славгородской Епархии Русской православной церкви (Московский патриархат)</p>	<p>ул. Военный городок, 14</p>	<p>Построена в 1990-е гг. Приход находится на территории военного городка в приспособленном помещении (бывший военный клуб).</p>
<p>Местная православная религиозная организация – приход Храма Святых апостолов Петра и Павла</p>	<p>ул. Ленина, 191</p>	<p>Светлое и красивое здание с величественными куполами.</p>
<p>Местная религиозная организация прихода успения пресвятой богородицы Римско-католической церкви г. Славгорода Алтайского края</p>	<p>ул. Р. Люксембург, 24</p>	<p>Строительство католического храма началось по инициативе приехавшего из Германии священника отца Бернарда Штольца. 16 июля 1995 года был заложен краеугольный камень и уже через год после интенсивного строительства – 18 августа 1996 года – состоялось освящение храма. На торжество приехали не только местный епископ Иосиф Верт, многие священники и гости епархии, прилетел из Берлина кардинал Георг Штерцински, ординарий приходского настоятеля. Купол церкви появился в 1999 году.</p>
<p>Местная религиозная организация православный Приход храма святых первоверховных апостолов Петра и Павла г. Славгорода Алтайского края Славгородской Епархии РПЦ (Московский патриархат)</p>	<p>ул. 1-я Складская, 218/2</p>	<p>Часовня размером 7,1 x 7,1 м (район Городского кладбища). Площадь 46 кв. м, высота до верха креста - 15,5 м, вместимость - 10 человек. Инициатива и финансирование - ЗАО «СМК» (руководитель Кондратов Сергей Валерьевич).</p>

#### 4.6. Спортивные объекты

Наименование	Адрес
СК «Кристалл»	ул. К. Маркса, 185
ЛД «Кристалл»	ул. Володарского, 170
СК «Рубин»	мкр-н 3, 15а
СК «Урожай»	с. Славгородское
Плавательный бассейн «Дельфин»	ул. Луначарского, 154
Учебно-тренировочная спортивная база «Тир»	ул. Луначарского, 123/1
МБУ ДО СШ «Центр военно-патриотического воспитания «Десантник»	ул. Л. Толстого, 137
Лыжная база	Военный городок, стадион

#### 4.7. Горнолыжные комплексы

Отсутствуют.

#### 4.8. пляжи

Отсутствуют.

## 5. Объекты показа

### 5.1. Природные объекты

**Бурлинское озеро** (в северо-западном направлении от Славгорода, около 18 км в сторону с. Бурла). Площадь озера составляет 32 км<sup>2</sup>, средняя глубина – 1 метр. Озеро является бессточным. Озерный грунт представляет собой легко- и среднесуглистые породы, под слоем ила находится внушительный слой глауберовой соли. Вода в озере – это хлористая рапа плотностью 22-27 градусов по Боме, этот показатель выше, чем у Мертвого моря. Общая минерализация – 253 г/л. В летний период насыщенность воды солью возрастает в несколько раз. Зимой озеро не замерзает, осадки, попадая в озеро, растворяются, повышая уровень воды. Еще одно уникальное свойство озера – это цвет. В июне-июле озеро становится розовым. Принято считать, что розовый цвет озеру придают рачки артемия и науплия. Из-за большой концентрации соли в озере невозможно утонуть, а загораясь моментально. Купание в солевом растворе и намазывание целебной грязью положительно влияет на здоровье. А еще, это отличное место для фотографий: железная дорога, по которой курсирует обоз, груженный солью, заходит прямо на середину озера. Вся почва вокруг озера пропитана солью и имеет характерный белый цвет. Дно озера покрыто чистыми кристаллами соли. Для того, чтобы не пораниться, ходить по дну рекомендуется в обуви.

**Кулундинское озеро** (в восточном направлении от Славгорода около 64 км в сторону с. Знаменка). Озеро слабосоленое, поэтому после купания на теле не остается солевого налета, как после купания в Яровом. Глубина не больше 5 м, поэтому озеро хорошо прогревается (до +25 в жаркие дни). Противоположный берег озера не виден, благодаря чему пейзаж похож на морской. Кулундинское озеро выгодно отличается от Ярового обилием видов птиц. Во время летне-осенних перелетов на озере обитают не менее 200 000 особей водоплавающих и околоводных птиц – гусеобразные, кулики, чайки. Озеро и прилегающие к нему степи являются местом обитания более 150 видов птиц, в том числе видов, занесенных в Красную книгу России и Красную книгу Алтайского края – степной лушь, балабан, степная пустельга, савка. Иловая грязь и рапа обладают лечебными свойствами.

**Озеро Малое Яровое** (в восточном направлении от Славгорода, около 31,5 км в сторону с. Владимировка). Горько-солёное озеро. Есть легенда, что это остаток древнего океана Тетис. Озеро со всех сторон окружено степью, высота крутых берегов достигает 6 м. Озеро имеет форму почти идеального круга диаметром около 7 км. Максимальная глубина - 5 м. Дно песчаное, покрыто слоем ила толщиной примерно 10 см. Ил, который является лечебной грязью, состоит из нерастворимых минеральных веществ, остатков микроорганизмов, береговой породы. Благодаря непрерывно происходящим в иле процессам, он приобретает легкий сероводородный запах. Он маслянистый на ощупь. Главное – имеет многообразные лечебные свойства. Озеро наполнено рапой – насыщенным соляным раствором, содержание соли в озере Малое Яровое доходит до 120 г/л, также в ее рапе присутствует калий, кремниевая и борная кислоты, магний. Вода настолько соленая, что буквально выталкивает человека на поверхность, на ней можно лежать словно на перине.

## 5.2. Заказники, заповедники, национальные природные парки и пр.

В окрестностях поселка Бурсоль, на юго-западном берегу Бурлинского озера находится памятник природы «Сообщество галофитов побережья озера Бурлинского» площадью 604 га. Озеро Малое Яровое также отнесено к памятникам природы краевого значения, благодаря особому окружающему ландшафту и достаточно редкому химическому составу воды.

## 5.3. Перечень объектов культурного наследия (памятников истории, градостроительства и архитектуры)

### Памятники истории регионального значения

№ п/п	Название	Адрес
1	Братская могила бойцов, погибших от ран в госпиталях г. Славгорода	г. Славгород, городское кладбище, ул. 1-я Складская, 218
2	Мемориал Славы в честь воинов-славгородцев, погибших в годы ВОВ (1941-1945 гг.)	г. Славгород, городской парк, ул. Ленина, 167/2

3	Дом, в котором с 1 по 9 сентября 1918 г. находился военно-революционный штаб Чернодольского восстания	с. Архангельское
4	Братская могила 30 погибших партизан	с. Архангельское
5	Мемориал Славы воинам, погибшим в годы ВОВ (1941-1945 гг.)	с. Знаменка, ул. Ленина, 31А
6	2 братских могилы партизан	с. Знаменка, ул. Славгородская, 1А
7	Мемориальная доска воинам, погибшим в годы ВОВ (1941-1945 гг.)	с. Максимовка
8	Мемориал Славы воинам, погибшим в годы ВОВ (1941-1945 гг.)	с. Нововознесенка, парк культуры
9	Мемориал Славы воинам, погибшим в годы ВОВ (1941-1945 гг.)	с. Селекционное, ул. Зеленая, 8А
10	Мемориал Славы воинам, погибшим в годы ВОВ (1941-1945 гг.)	с. Семеновка, ул. Дерида, 39А
11	Мемориал Славы воинам, погибшим в годы ВОВ (1941-1945 гг.)	с. Славгородское
12	Здание, в котором размещался штаб Красной гвардии г. Славгорода	г. Славгород, ул. Ленина, 135
13	Здание, в котором проходил Первый съезд Советов Славгородского уезда	г. Славгород, ул. Ленина, 143А
14	Братская могила 28 погибших партизан	г. Славгород, ул. Первомайская, 167б

### Памятники градостроительства и архитектуры регионального значения

№ п/п	Название	Адрес
1	Водонапорная башня	г. Славгород, ул. 1-я Вокзальная, 22А
2	Жилой дом	г. Славгород, ул. 2-я Вокзальная, 13
3	Церковь православная	г. Славгород, ул. 50 лет Октября, 19
4	Здание аптеки	г. Славгород, ул. Володарского, 120
5	Банк	г. Славгород, ул. Володарского, 145
6	Контора торговая	г. Славгород, ул. К. Либкнехта, 143
7	Баня	г. Славгород, ул. К. Либкнехта, 169
8	Магазин со складом	г. Славгород, ул. К. Либкнехта, 195
9	Жилой дом	г. Славгород, ул. К. Маркса, 105
10	Жилой дом	г. Славгород, ул. К. Маркса, 119
11	Контора связи	г. Славгород, ул. К. Маркса, 145
12	Городской Дом культуры	г. Славгород, ул. К. Маркса, 167
13	Жилой дом	г. Славгород, ул. К. Маркса, 176

14	Общежитие педагогического училища (корпус № 4)	г. Славгород, ул. К. Либкнехта, 191
15	База крайпотребсоюза	г. Славгород, ул. Ленина, 1
16	Торговые ряды	г. Славгород, ул. Ленина, 143, 143А
17	Административное здание	г. Славгород, ул. Ленина, 145
18	Педагогическое училище	г. Славгород, ул. Луначарского, 146
19	Ветлечебница	г. Славгород, ул. Первомайская, 145

### Памятники археологии

№ п/п	Название	Месторасположение
1	Архангельская, курганная группа	в 5 км на север от оз. Сикачи
2	Большое Яровое 2	близ оз. Большое Яровое
3	Бурлинское 1, поселение	в 4,7 км к ЮЗ от с. Красный Дол
4	Бурлинское 2, курганный могильник	в 2,8 км к ЮЗ от с. Красный Дол
5	Владимировка 2, курганный могильник (одионый курган)	в 3 км к востоку от с. Владимировка
6	Владимировка 3, курганный могильник (одионый курган)	в 3 км к востоку от с. Владимировка, в 0,4 км к СЗ от Владимировки 2
7	Владимировка, курганная группа	к ЮВ от с. Владимировка, в 100 м к западу от дороги на с. Богдановка
8	Могильник Куатовка 1	близ с. Куатовка
9	Могильник Куатовка 2	близ с. Куатовка
10	Могильник Куатовка 3	близ с. Куатовка
11	Могильник Куатовка 4	близ с. Куатовка
12	Нововознесенка 1	в 1,5-2 км к югу от с. Нововознесенка, к западу от дороги на с. Успенка
13	Нововознесенка 2, курганная группа	в 2,5 км к ЮЗ от с. Нововознесенка
14	Нововознесенка 3, курганный могильник	в 2 км к ЮВ от ЮВ окраины с. Нововознесенка
15	Нововознесенка 4, курганный могильник (одионый курган)	в 2,8 км к ЮВ от ЮВ окраины с. Нововознесенка
16	Нововознесенка 5, курганный могильник (одионый курган)	в 3,5 км к ЮВ от ЮВ окраины с. Нововознесенка
17	Нововознесенка 6, курганный могильник (одионый курган)	в 4,5 км к ЮВ от ЮВ окраины с. Нововознесенка
18	Нововознесенка 7, курганный могильник (одионый курган)	в 6,2 км к ЮВ от ЮВ окраины с. Нововознесенка

19	Нововознесенка 9, курганный могильник	в 5,7 км к югу от с. Нововознесенка
20	Покровка 1, курганный могильник	близ с. Покровка
21	Преображенка 2, курганный могильник	в 2,5 км к ЮВ от бывшей д. Преображенка
22	Преображенка, курганная группа	в 1,5 км к ЮВ от бывшей д. Преображенка
23	Сазанды 1, поселение	близ оз. Сазанды
24	Теплый ключ, поселение (Большое Яровое 1)	близ оз. Большое Яровое

#### **5.4. Народные промыслы и ремесла**

Отсутствуют.

#### **5.5. Объекты охоты, рыбалки**

Оз. Черный Дол, с. Архангельское. КФХ Крысь А.В. Рыбалка на сазана, карпа, толстолобика. Летом – прокат лодок. Зимой – подледный лов. Территория водоема и берег благоустроены.

#### **5.6. Фермерские хозяйства и мараловодческие хозяйства, открытые для туристов и экскурсантов**

Отсутствуют.

#### **5.7. Объекты промышленного туризма**

Отсутствуют.

#### **5.8. Иные объекты показа**

Отсутствуют.

## **6. Событийный туризм**

Событийный календарь значимых мероприятий в муниципальном образовании муниципальный округ город Славгород Алтайского края размещается на официальном сайте администрации муниципального округа по адресу:

<https://slavgorod.gosuslugi.ru/deyatelnost/napravleniya-deyatelnosti/ekonomika/turizm/>